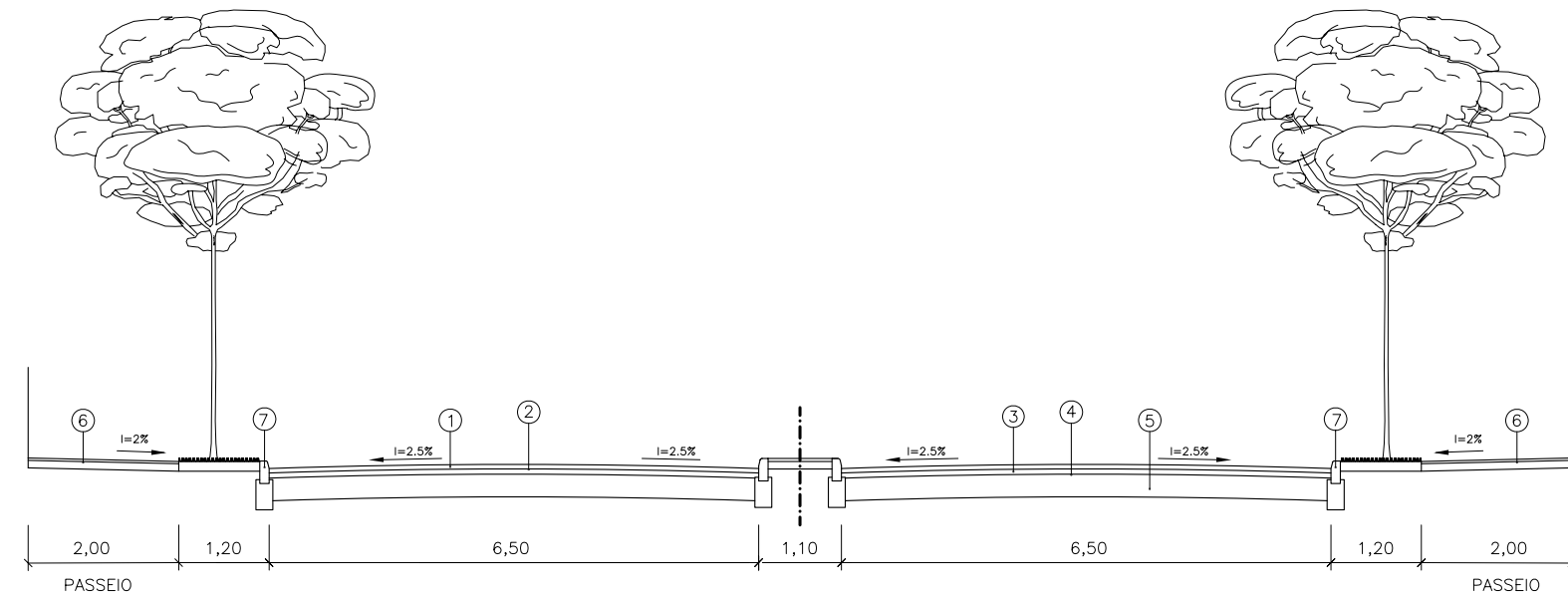
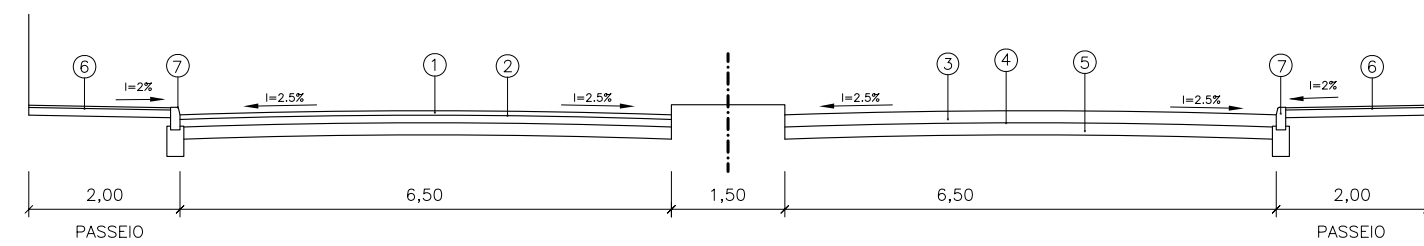


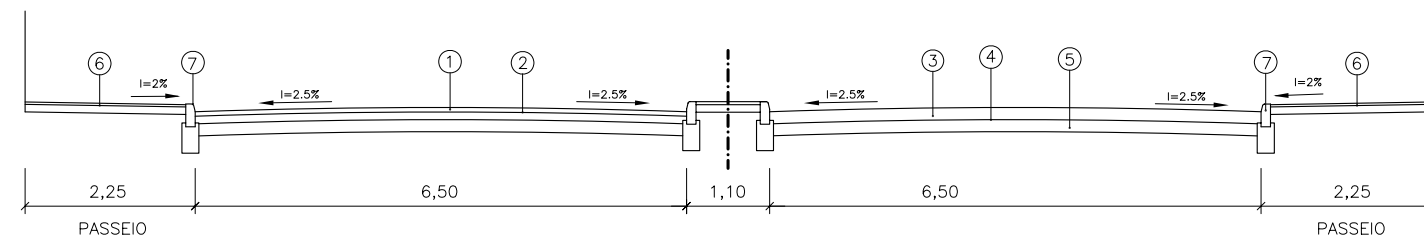
PERFIL TRANSVERSAL RUA A e E (a1-a2 ; e1-e2)



PERFIL TRANSVERSAL RUA D (d1-d2)



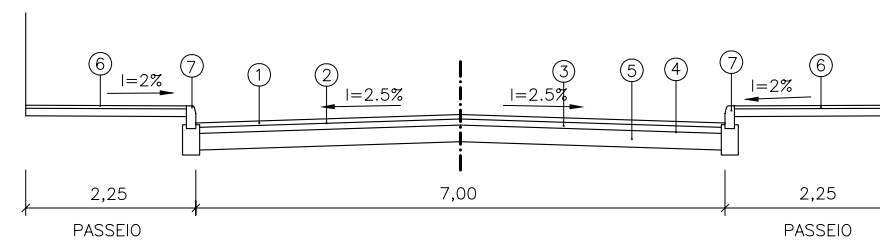
PERFIL TRANSVERSAL RUA F (f1-f2)



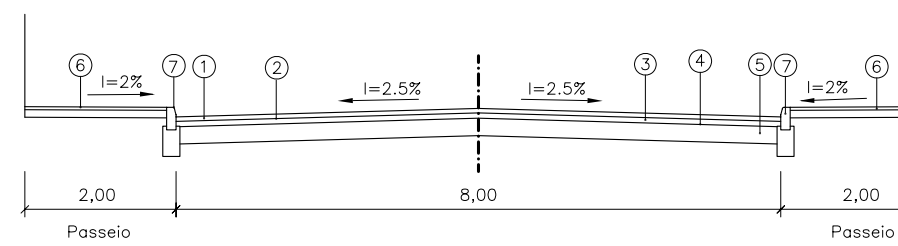
**EIXOS PRINCIPAIS (Circular)**

- 1 Camada de desgaste com 0.07m de betão betuminoso após compactação.
- 2 Rega de colagem.
- 3 Camada de regularização com 0.06m.
- 4 Camada de impregnação.
- 5 Camada de tout-venant com 0.30m.
- 6 Pavet de betão assente sobre uma base de tout-venant de 0,10m.
- 7 Lancil em betão 0.30x0.125 assente sobre argamassa ao traço 1/4.

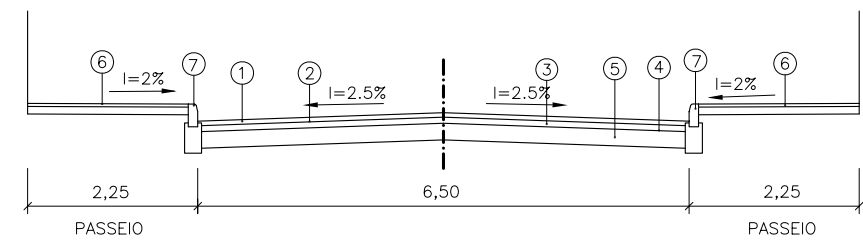
PERFIL TRANSVERSAL RUA B e I (b1-b2 e i1-i2)



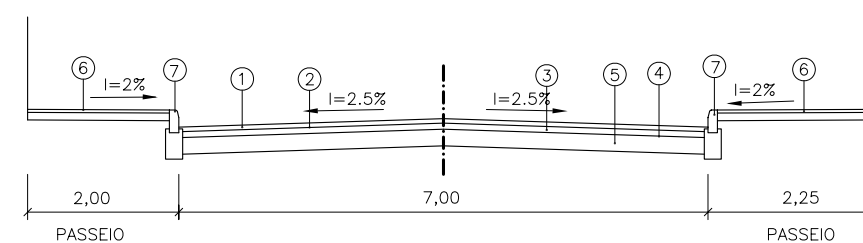
PERFIL TRANSVERSAL RUA C (c1-c2)



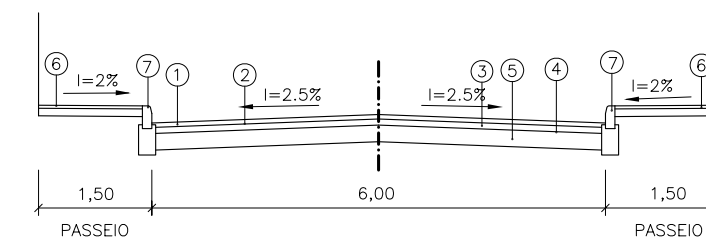
PERFIL TRANSVERSAL RUA G (g1-g2)



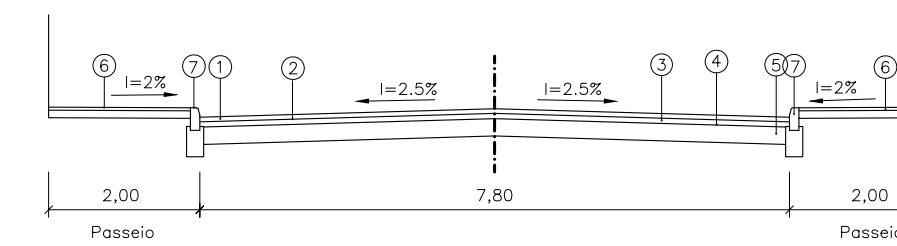
PERFIL TRANSVERSAL RUA H (h1-h2)



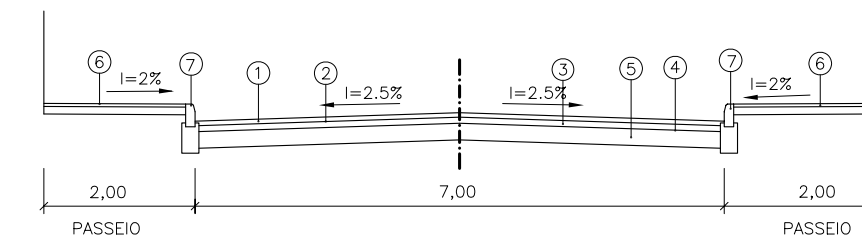
PERFIL TRANSVERSAL RUA J (j1-j2)



PERFIL TRANSVERSAL RUA L (l1-l2)



PERFIL TRANSVERSAL RUA M (m1-m2)



**EIXOS SECUNDÁRIOS (Novos Arruamentos)**

- 1 Camada de desgaste com 0.05m de betão betuminoso após compactação.
- 2 Rega de colagem.
- 3 Camada de regularização com 0.04m.
- 4 Camada de impregnação.
- 5 Camada de tout-venant com 0.20m.
- 6 Pavimento de mosaico hidráulico assente sobre uma base de tout-venant de 0,10m.
- 7 Lancil em betão 0.30x0.125 assente sobre argamassa ao traço 1/4.

Cliente <b>CÂMARA MUNICIPAL DE FIGUEIRA DE CASTELO RODRIGO</b>		Projecto <b>PLANO DE URBANIZAÇÃO DA VILA DE FIGUEIRA DE CASTELO RODRIGO</b>	
Cartografia		Título <b>REDE VIÁRIA PROPOSTA Perfis Transversais</b>	
Desenhou	Escala Gráfica 	Escala 1: 100	Desenho <b>VOLUME II</b>
Verificou/Aprovou	Nome do Ficheiro 8_RvIaria_pttransv_V2.dwg	Data Novembro 2004	Revisão V2