






Mapa da Rede Secundária de Faixas de Gestão de Combustível

ENQUADRAMENTO NACIONAL

-  Concelho de FCR
-  Limite de Concelho
-  Limite de Freguesia

Rede Secundária

-  Estradas Municipais
-  Estradas Nacionais

Sistema ETRS89 / PT-TM 06
 Datum ETRS89
 Elipsóide GRS80
 Projecção cartográfica:
 Transversa de Mercator
 Elaboração: 15 de janeiro de 2018

FONTE(S): ICNF (2017)



MAPA N.º 1