






**Mapa da Rede Secundária de Faixas de Gestão de Combustível**

**ENQUADRAMENTO NACIONAL**

-  Concelho de FCR
-  Limite de Concelho
-  Limite de Freguesia

**Rede Secundária**

-  Estradas Municipais
-  Estradas Nacionais

Sistema ETRS89 / PT-TM 06  
 Datum ETRS89  
 Elipsóide GRS80  
 Projecção cartográfica:  
 Transversa de Mercator  
 Elaboração: 15 de janeiro de 2018

FONTE(S): ICNF (2017)

